
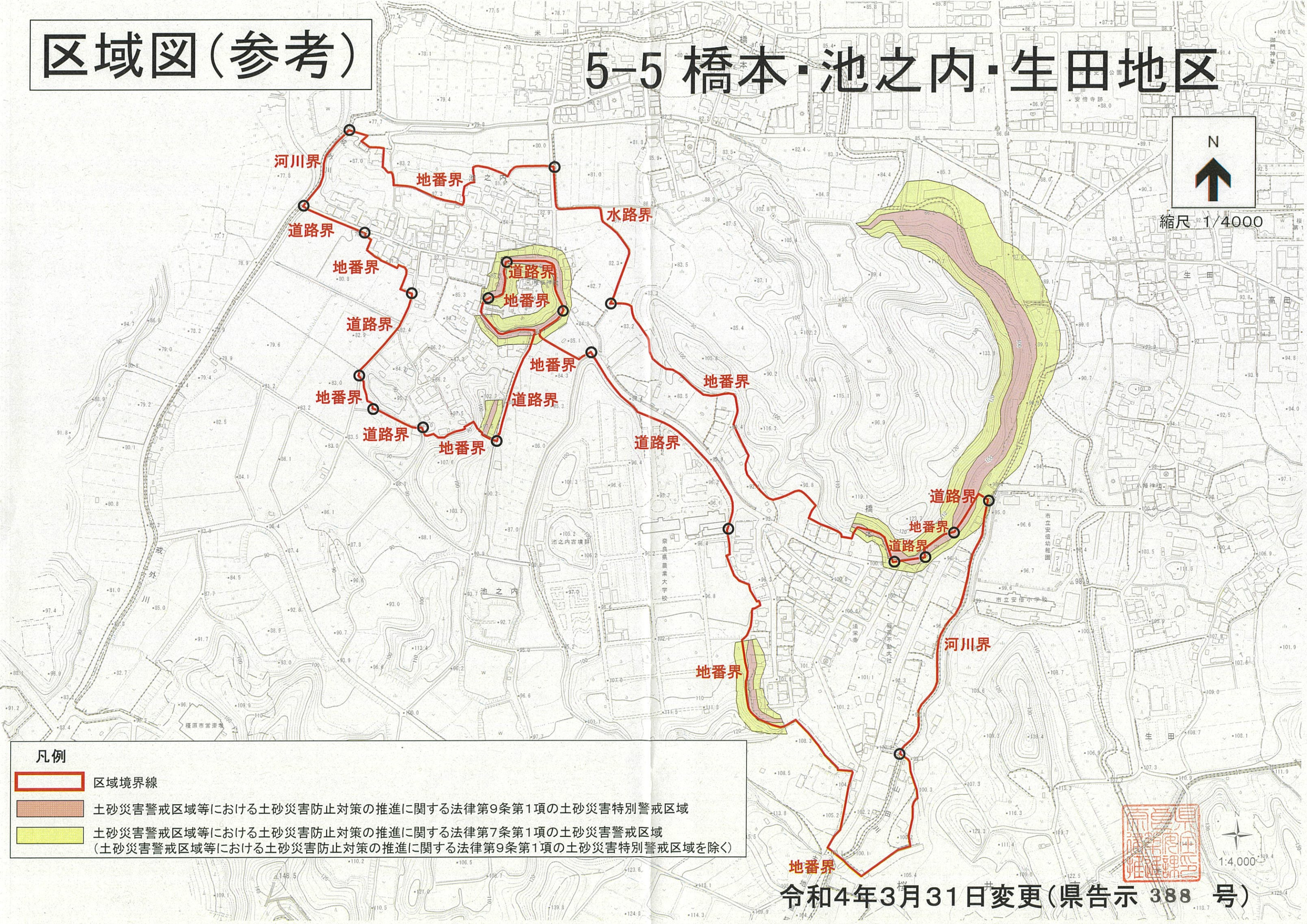





区域図(参考)

5-5 橋本・池之内・生田地区



縮尺 1/4000



- 凡例**
-  区域境界線
 -  土砂災害警戒区域等における土砂災害防止対策の推進に関する法律第9条第1項の土砂災害特別警戒区域
 -  土砂災害警戒区域等における土砂災害防止対策の推進に関する法律第7条第1項の土砂災害警戒区域
(土砂災害警戒区域等における土砂災害防止対策の推進に関する法律第9条第1項の土砂災害特別警戒区域を除く)



令和4年3月31日変更(県告示 388 号)